Чертеж планировки территории. Границы зон планируемого размещения объектов капитального строительства М 1:1000

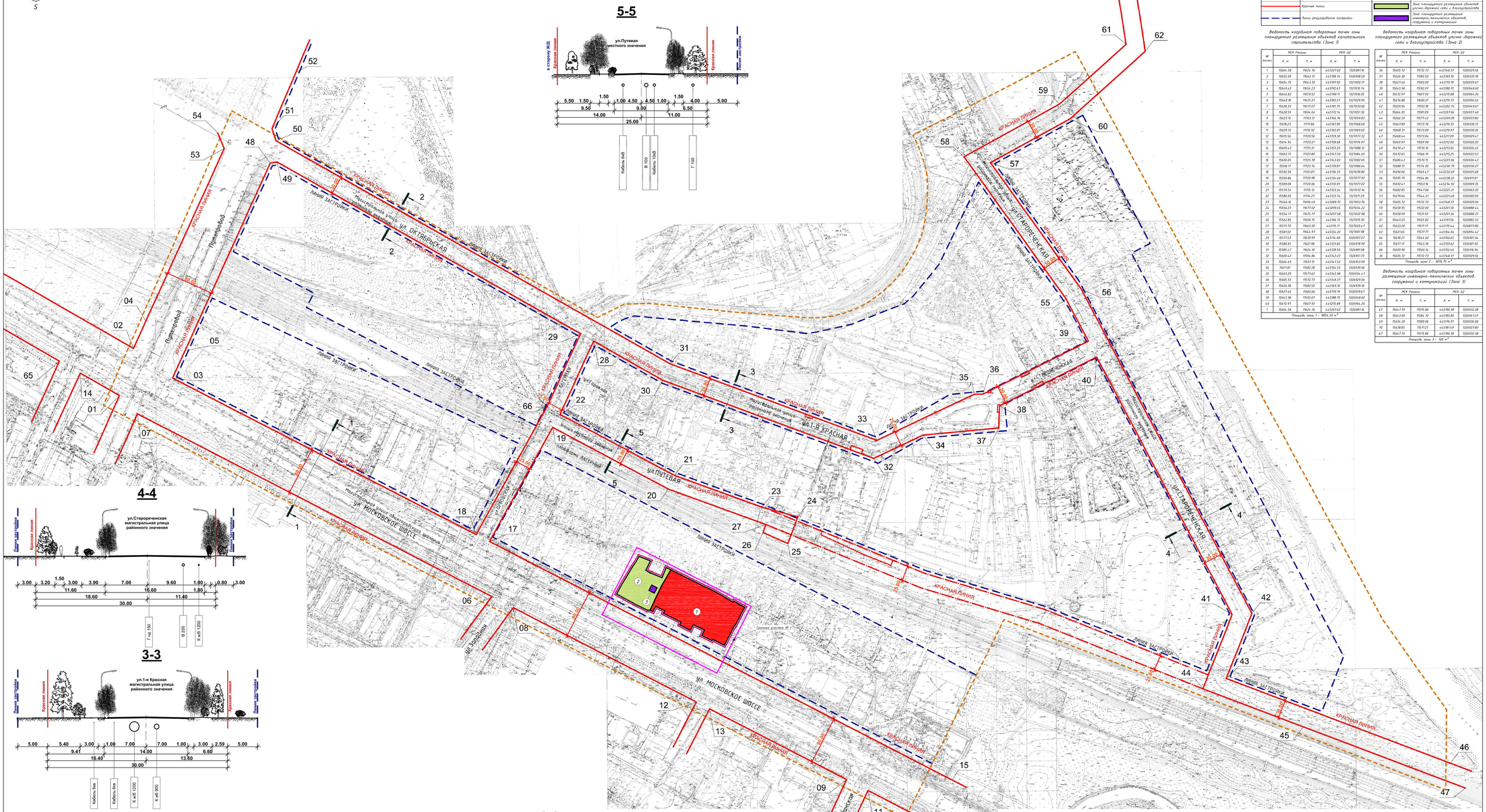

5-5

4-4

3-3

1-1

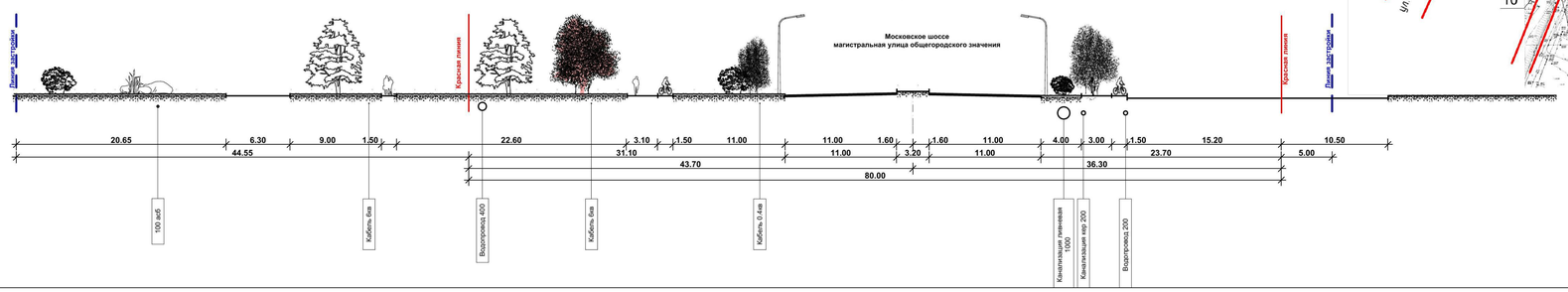

2-2

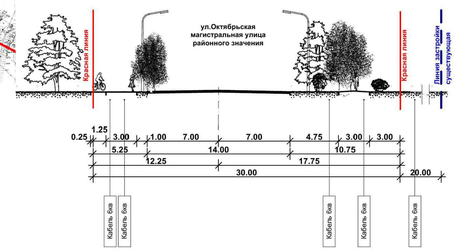

Условные обозначения

Обозначение на плане	Наименование	Обозначение на плане	Наименование
	Граница ППТ	1	Поворотные точки красных линий
	Границы участка № 1	(1)	Порядковые номера зон планируемого размещения проектируемых объектов
	Границы проектируемого земельного участка		Зона планируемого размещения объектов капитального строительства
	Красные линии		Зона планируемого размещения объектов улично-дорожной сети и благоустройства
	Линии регулирования застройки		Зона планируемого размещения инженерно-технических объектов, сооружений и коммуникаций

Ведомость координат поворотных точек зоны планируемого размещения объектов капитального строительства (Зона 1)

№ точки	МСК Рязани X, м	МСК Рязани Y, м	МСК-62 X, м	МСК-62 Y, м
1	15664.58	19824.76	4452074.62	1329981.16
2	15655.58	19842.13	4451981.74	1329998.59
3	15654.75	19843.70	4451979.92	1321000.17
4	15644.42	19863.23	4451921.61	1321020.74
5	15646.82	19859.52	4451901.11	1321016.05
6	15640.18	19873.37	4451883.53	1321029.95
7	15638.33	19877.07	4451871.15	1321033.66
8	15628.59	19896.44	4451812.14	1321051.30
9	15623.15	11903.13	4451166.76	1321059.83
10	15618.23	11911.86	4451137.90	1321068.60
11	15620.13	11910.92	4451130.81	1321069.65
12	15615.56	11920.56	4451159.30	1321077.32
13	15614.94	11920.21	4451158.68	1321076.97
14	15609.43	11931.31	4451135.25	1321088.12
15	15603.71	11927.80	4451167.59	1321086.45
16	15600.05	11925.78	4451143.83	1321082.65
17	15596.11	11923.74	4451139.89	1321080.64
18	15592.58	11921.81	4451136.33	1321078.80
19	15586.86	11920.98	4451136.60	1321077.92
20	15589.08	11920.06	4451132.81	1321077.02
21	15539.54	11915.13	4451123.24	1321072.16
22	15580.05	11914.21	4451123.14	1321071.29
23	15546.16	11896.49	4451089.72	1321053.76
24	15556.23	11877.02	4451299.65	1321034.22
25	15554.17	11875.77	4451297.58	1321032.98
26	15562.85	11858.75	4451306.01	1321015.90
27	15571.79	11843.39	4451315.11	1321020.47
28	15581.02	11844.97	4451324.20	1321001.98
29	15571.53	11839.99	4451314.68	1321997.07
30	15580.81	11821.88	4451323.82	1321978.99
31	15585.47	11824.10	4451328.50	1321981.08
32	15600.42	11914.86	4451343.23	1321951.73
33	15606.69	11917.15	4451347.52	1321953.99
34	15611.81	11912.28	4451354.53	1321939.06
35	15603.29	11877.62	4451345.98	1321934.47
36	15605.72	11872.73	4451348.37	1321929.56
37	15626.38	11882.50	4451369.10	1321939.38
38	15627.46	11883.00	4451370.19	1321939.67
39	15645.96	11952.07	4451388.75	1321948.60
40	15672.97	11807.92	4452125.88	1321964.26
1	15664.58	19824.76	4452074.62	1329981.16

Площадь зоны 1 – 9854,59 м²

Ведомость координат поворотных точек зоны планируемого размещения объектов улично-дорожной сети и благоустройства (Зона 2)

№ точки	МСК Рязани X, м	МСК Рязани Y, м	МСК-62 X, м	МСК-62 Y, м
36	15605.72	11572.73	4451348.37	1329929.56
37	15626.38	11582.50	4451369.10	1329939.38
38	15627.46	11583.00	4451370.19	1329939.67
39	15645.96	11652.07	4451388.75	1329948.60
40	15672.97	11607.92	4452125.88	1329964.26
41	15678.88	11600.21	4452219.73	1329956.52
42	15659.94	11593.18	4452032.74	1329949.61
43	15664.95	11589.59	4452057.66	1329937.68
44	15666.59	11577.42	4452209.28	1329933.80
45	15667.89	11573.76	4452210.55	1329930.11
46	15668.31	11573.89	4452210.97	1329930.26
47	15668.44	11573.04	4452211.09	1329929.41
48	15669.97	11569.90	4452212.60	1329926.26
49	15670.41	11570.10	4452213.04	1329926.45
50	15672.65	11566.19	4452215.25	1329922.53
51	15680.43	11570.15	4452223.06	1329926.43
52	15688.13	11574.05	4452230.79	1329930.27
53	15690.06	11569.47	4452232.69	1329925.68
54	15690.56	11554.86	4452238.22	1329911.01
55	15692.41	11553.16	4452241.92	1329909.35
56	15682.85	11547.06	4452225.31	1329903.32
57	15679.04	11544.21	4452211.48	1329900.50
58	15605.72	11572.73	4451348.37	1329929.56
59	15558.95	11532.00	4452201.30	1326888.44
60	15558.99	11531.93	4452201.34	1326888.37
61	15643.25	11525.82	4451991.56	1326882.33
62	15633.20	11517.17	4451975.44	1326873.80
63	15621.65	11537.71	4451964.04	1326894.42
64	15618.21	11544.60	4451960.65	1326901.34
65	15617.17	11543.18	4451959.62	1326901.92
66	15609.90	11560.14	4451952.46	1326918.94
36	15605.72	11572.73	4451348.37	1329929.56

Площадь зоны 2 – 3878,75 м²

Ведомость координат поворотных точек зоны размещения инженерно-технических объектов, сооружений и коммуникаций (Зона 3)

№ точки	МСК Рязани X, м	МСК Рязани Y, м	МСК-62 X, м	МСК-62 Y, м
67	15647.70	11575.66	4451910.38	1329933.38
68	15643.06	11586.72	4451885.80	1329944.127
69	15634.20	11580.06	4451876.91	1329936.68
70	15638.85	11571.21	4451881.49	1329927.80
67	15647.70	11575.66	4451910.38	1329932.38

Площадь зоны 3 – 100 м²

Проектная документация разработана в соответствии с градостроительным планом земельного участка, заданием на проектирование, градостроительным и техническими регламентами, в том числе устанавливающими требования по обеспечению безопасной эксплуатации зданий, строений, сооружений, безопасному использованию прилегающих к ним территорий, и соблюдением технических условий.

Главный инженер проекта (Завгородний К.П.)

«ЯРУС»

Изм.	Кол. уч.	Лист	№ док.	Подп.	Дата	04-05-23-ППТ-1	
Разраб.		Родной Д.С.				Проект изменений в документацию "Проект планировки территории в районе улиц Путевая, 1-я Красная, Старореческая", утвержденную постановлением администрации города Рязани от 22.01.2016 № 130	
Директор		Завгородний К.П.				Основная (утверждаемая) часть проекта планировки территории	Стадия: ППТ; Лист: 2; Листов: 2
ГИП		Завгородний К.П.					
ГАП		Родной Д.С.				Чертеж планировки территории. Границы зон планируемого размещения объектов капитального строительства М 1:1000	ООО "ЯРУС" г. Рязань
Н. контр.		Завгородний К.П.					

Инв. № подл. | Подп. и дата | Взам. инв. №

Формат А1